




# Laulasmaa kahe ranna matkarada

-  **Raja pikkus: 7 km**
-  **Kuluv aeg: 2 tundi**
-  **Sobiv aastaeg: igal aastaajal**

## Kellele mõeldud

Sobib kõigile. Lapsevankriga matkajale ületamatuid takistusi pole, kuid arvestada tuleb füüsilise pingutusega liivastel rannalõikudel.

## Kohale jõudmine




Tallinnast saab Laulasmaale sõita nii Keila-Paldiski kui ka Rannamõisa-Kloogaranna maanteed mööda. Laulasmaale sõidavad liinibussid 127 ja 128 ning marsruutbuss nr 237. Rada algab Laulasmaa Spa parklas.

## Parkimine

Laulasmaa Spa eraparklas järgida parkimiskorraldust; võimalik on parkida ka kaugemal Laulasmaa kooli ning kaupluse juures.

## Tähistus

Stardis on kaardiga infotahvel, rada tähistatud sinikolaste värvitriipudega puudel, kividel ja postidel.



Laulasmaa kahe ranna matkarada

LÄÄNE-HARIJU  
MATKARAJAD



Matkarada teeb ringi mööda maalilise Lohusalu poolsaare lõuna- ja põhjakallast ning metsateid. Kulgedes suures osas mööda kallasrada ja sisemaal mööda avalikke teid, on rada tähistatud sinikolaste triipudega puudel ja kividel. Kohati ühtib tee sinivalge tähistusega rahvusvahelise matkarajaga E9. Kellele 7-km matk on liiga pikk, võib ka lühema lõigu ette võtta ning pöörduda tagasi tulnud teed või poolel maal maanteed mööda. Pikema matka saab teha, kui põigata ka Lohusalu külla.